

België PB-nummer : BC 31167

Erkenningsnummer P 006607



De Rustige Bos-Stappers
Jabbeke
AKTIVIA 178

Tweemaandelijks Tijdschrift

Afgifte kantoor
8490 Jabbeke

VERANTWOORDELIJKE UITGEVER
DE VISCH Marie-Paule
Zerkegemstraat 49i
8490 JABBEKE

RBS
Aktivia 178
Jaargang 22 - nr 5
September – oktober 2011

Beste wandelvrienden

't Is weer voorbij die zomer. 't Is aan jullie om de puntjes in te vullen. Maar voor het welslagen van een wandeltocht zijn een paar factoren van groot belang : het weer, goede kledij en schoenen, een stralend humeur en natuurlijk niet te vergeten enkele aanbevolen tochten . Voor de maanden september/oktober 2011 hebben we er een paar voor je uitgezocht.



- **Zaterdag 3 september 2011 : "32^{ste} Vliegende Hollandertocht".**

Ingericht door *WSV Zelden Rust*.

Afstanden : 6-12-18-25-31-40 km (van 8 tot 15u).

Start : Cultureel Centrum De Halle, Rooseveltlaan 1A, Axel (Nederland).



- **Zaterdag 3 september 2011 : "Wandeling in Engeland".**

Voor de mensen die vooraf ingeschreven zijn en onder de hoede van Jean, Dirk en Daniël.

- **Zondag 4 september 2011 : "25^{ste} Stoomtuigwandeling".**

Ingericht door *Gitse Wandelclub Voetje voor Voetje*.

Afstanden : 4-6-10-15-21-30 km (van 6u30 tot 15u).

Start : Sporthal Ogierlande Torhoutstraat 6, Gits.



- **Zondag 4 september 2011 : "Oudlandpoldertocht".**

Ingericht door *Sportraad Zuienkerke*.

Afstanden : 6-12-18-24 km (van 8 tot 15u).

Start : Zaal 'De Notelaar, Nieuwe Steenweg 96, Zuienkerke.

- **Zaterdag 10 september 2011 : "21^{ste} Boterronde".**

Ingericht door *De Tervaele Stappers Keiem*

Afstanden : 7-15-21-30 km (van 7 tot 15u).

Start : Boterhalle, Grote markt, Diksmuide.



- **Zondag 11 september 2011 : "17^{de} Prutsketochten".**

Ingericht door *De Textieltrekkers Vichte*.

Afstanden : 6-12-18-25-35-50 km (van 7 tot 15u).

Start : CC. De Stringe, Ommersheimplein 4, Vichte.



- **Zondag 11 september 2011 : "Jacques Breltocht".**

Ingericht door *de Drevetrotters Zonnebeke*.

Afstanden : 7-14-20-24-30 km (van 7 tot 15u).

Start : O.C. 't Ghelevelt, Marktplein, Geluvelde.

- **Zaterdag 17 september 2011 : "Brandweerwandeling".**

Ingericht door *Warden Oom Stappers*.

Afstanden : 4-8-12-15-20-25 km (van 7 tot 15u).

Start : Brandweerarsenaal, Grote Noordstraat 25, Hooglede.



• **Zondag 18 september 2011 : “16^{de} Kroenkelen”.**

Ingericht door *De Brugsche Globetrotters*.

Afstanden : 6-11-13-18-21-25-32-40 km (van 7 tot 15u).

Start : KTA, Rijselstraat 7, Sint-Michiels.

• **Zondag 18 september 2011 : “42^{ste} Intern. Duin- en Poldertocht”.**

Ingericht door *Wandelclub de Duintrappers Westende*.

Afstanden : 6-10-15-20-24-32 km (van 7u30 tot 15u).

Start : Sporthal De Bambug, Baronstraat 25, Lombardsijde.



• **Zaterdag 24 september 2011 : “29^{ste} Arsebrouc-tocht”.**

Ingericht door *Brugse Metten Wandelclub*.

Afstanden : 6-10-14-22-29 km (van 8 tot 15u).

Start : Abdij Steenbrugge Zaal 't Centrum, Baron Ruzettelaan 296, Assebroek, Brugge.

• **Zondag 25 september 2011 : “35^{ste} Tabakstocht”.**

Ingericht door *W.S.V. Wervik*.

Afstanden : 6-12-15-21-30-42 km (van 7 tot 15u).

Start : Sint-Jozefscollege, Magdalenastraat 29, Wervik.



• **Zondag 25 september 2011 : “20^{ste} Torenhoftocht”.**

Ingericht door *Pasar Oostkamp*.

Afstanden : 7-12-20 km (van 7 tot 15u).

Start : Koning Boudewijnschool, Marechalstraat 30, Oostkamp.

• **Zaterdag 1 oktober 2011 : “Veldtocht”.**

Ingericht door *De Margrietestappers*.

Afstanden : 6-13-16-21-30 km (van 7 tot 15u).

Start : Ten Boomgaard, Boomgaardstraat 4, Lichtervelde.

• **Zondag 2 oktober 2011 : “Warden Oom Wandeling”.**

Ingericht door *Warden Oom Stappers*.

Afstanden : 5-8-12-15-20-25-30 km (van 7 tot 15u).

Start : De Gulden Zonne, Marktplaats 6, Hooglede.



• **Zondag 2 oktober 2011 : “Herfsttocht”.**

Ingericht door *de Moedige Wandelaars Beernem*.

Afstanden : 6-11-17-21 km (van 8 tot 15u).


Start : Land- en Tuinbouw Instituut, Bruggestraat 190, Oedelem.

• **Zaterdag 8 oktober 2011 : “Natuurwandeling”.**

Ingericht door *Wandelclub Koekelare*.

Afstanden : 5-10-14-17-22-30 km (van 7 tot 15u).

Start : Feestzaal Gem. Basisschool, Westkerkestraat 53, Eernegem.



• **Zondag 9 oktober 2011 : “28^{ste} Zilleghemtocht”.**

Ingericht door *wandelclub Vier op een Rij Groot Zedelgem*.

Afstanden : 4-6-12-17-21-32 km (van 8 tot 15u).

Start : Sportcentrum De Groene Meersen, Stadionlaan 48, Zedelgem.

• **Zondag 9 oktober 2011 : “Lambiektocht”.**

Ingericht door *Wandelclub St-Pieters-Leeuw*

Afstanden : 5-8-12-20-25 km

Start : Provinciedomein Huizingen, Torleylaan 100, Huizingen

NOG EEN AANTAL PLAATSEN VRIJ!




• **Zaterdag 15 oktober 2011 : “Oostende in Kermisfeer”.**

Ingericht door *De Stormvogels Oostende*.

Afstanden : 6-12 km (van 15 tot 20u).

Start : Onze Lieve Vrouwecollege, Ingang E. Beernaertstraat (thv. nr 3), Oostende.



• **Zondag 16 oktober 2011 : “19^{de} Jachthaventocht”.**

Ingericht door *WTC Nieuwpoort*.

Afstanden : 6-12-18-24-30 km (van 7u30 tot 15u).

Start : School Vierboete, Arsenaalstraat 20, Nieuwpoort-Stad.



• **Zondag 16 oktober 2011 : “Herfsttocht”.**

Ingericht door *de Drevetrotters Zonnebeke*.

Afstanden : 6-12-18-24-30 km (van 8 tot 15u).

Start : O.C. 't Zonnerad, Tresoriersstraat, Zonnebeke.

• **Zaterdag 22 oktober 2011 : “Herfstwandeling”.**

Ingericht door *de Spartastappers Ardoois*.

Afstanden : 5-10-12-15-20 km (van 7 tot 15u).

Start : De Biekorf, Biekorfstraat 5, Ardoois.



• **Zondag 23 oktober 2011 : “17^{de} Handzaamsetocht”.**

Ingericht door *Michiel Mispelonvrienden*.

Afstanden : 6-10-15-20-24-30 km (van 7 tot 15u).

Start : Zaal de Kouter, Ichtegemstraat 28, Kortemark.



• **Zondag 23 oktober 2011 : “2^{de} Boerentocht”.**

Ingericht door *de Marchmannekes Waarschoot*.

Afstanden : 7-12-18-24 km (van 8 tot 15u).

Start : Polyvalente Zaal Sporthal Den Boer, Den Boer 17, Zomergem.

• **Zaterdag 29 oktober 2011 : “8^{ste} Kanalentocht”.**

Ingericht door *Levenslijn Damme*.

Afstanden : 4-7-12-20 km (van 8 tot 15u).


Start : Zaal Beuterblomme, Monnikeredestraat 13, Oostkerke.

• **Zondag 30 oktober 2011 : “27^{ste} R.B.S.-tocht”.**

Ingericht door *onze eigen RUSTIGE BOSSTAPPERS*.

Afstanden : 4-7-13-21-30 km (van 7u30 tot 15u).

Start : Zaal De Schelpe, Eernegemweg 34, Snellegem.





27^{ste} R. B. S. - TOCHT

30 oktober 2011

De startplaats van de 27^{ste} RBS-tocht is de zaal De Schelpe Eernegeweg 34 te Snellegem.

Het parcours leidt de wandelaars kriskras door een woonwijk en langs landelijke verharde wegen naar het natuurdomein het Vloethemveld. Het strekt zich uit over het grondgebied van de gemeenten Zedelgem en Jabbeke. Het domeinbos is ongeveer

113 ha groot en grenst langs drie zijden aan het militaire domein. De totale oppervlakte is ca. 170 hectare en vormt een grote groene buffer van bijna 300 hectare ten westen van Brugge.

Dit gebied valt onder het beheer van het Agentschap van Natuur en Bos.

Na dit stukje natuur komen ze in de eerste rustpost. Deze hoofdrustpost is in de serre van een tuinbouwbedrijf die voor de gelegenheid opgesmukt wordt met chrysanten, tenminste als die er nog zijn, want het is tenslotte al 30 oktober.

Daar krijg je, mits afgifte van het speciale bonnetje dat je ontvangt bij de inschrijvingskaart, een gratis koffie of cola.



Na deze rustpost neemt de 30 km hier nog een lus voor hun rekening met een stukje Maskobossen. Dit bos heeft een hele geschiedenis achter de rug en wordt beheerd door Natuurpunt. Deze wandelaars rusten dan nog eens in dezelfde serre.

De andere afstanden stappen verder langs de Boerenmolen. Deze "Boerenmolen" van Snellegem is een karakteristiek complex van een hoge, donkerrode romp van een stellingmolen waaraan een molenaarshuis en voormalige watermolen op de Waalbeek zijn gekoppeld. Het geheel is beschermd als monument, inclusief de gasmotor. De omgeving met visvijver, een deel van de Waalbeek en een aantal (grotendeels verbouwde) hoeves, is beschermd als landschap.



De 17, de 23 en de 30 km gaan richting Varsenare naar de volgende rustpost in een school voor bijzonder onderwijs MPI Het Anker.

De 17 km gaat na de rust via woonwijken terug richting start.

Voor de 23 en de 30 km komt hierna een prachtig 21 ha groot natuurdomein : het Chartreuzinnenbos. De paden lopen langs een nieuw aangeplante hoogstamboomgaard van ruim 2 ha en bevat een collectie van 170 vruchtbomen. Het parcours loopt ook nog door de mondaine woonwijk Grote Thems, langs het kasteel de Zandberg tot aan het voetbalterrein van Varsenare om zo met de 17 km terug mee te stappen naar de start.



Hier passeren ze nog de kerk van Snellegem die met zijn oude Romaanse achthoekige vieringtoren één van de oudste en merkwaardigste kerkgebouwen uit het Brugse Ommeland is en het Oosthof, een hoeve die dateert van 941 en in 1988 gerenoveerd werd tot een restaurant/tearoom.

In de rustposten zijn drank en spijs, zoals brood en taart, aan democratische wandelprijzen te verkrijgen.

In de startzaal kan je de honger stillen met frietjes en stoverij of heerlijk dampende pannenkoeken. Drank is er naar believen.

Nu nog hopen op een mooie, frisse en zonnige herfstdag, maar dat kan ik jammer genoeg niet bestellen.

Dus afspraak op zondag **30 oktober 2011** in Snellegem tussen 7u30 en 15 uur waar het bestuur van de Rustige Bosstappers u graag zal verwelkomen.

Marie-Paule De Visch
voorzitter
Johan Demarest
omloopverantwoordelijke

MEDEDELINGEN

SOUVER 2011

Wij herinneren jullie aan de datum van ons souper op zaterdag 10 december 2011.
Alle inlichtingen in volgende krant.

GESCHENK VOLLE WANDELKAART 2011

Hoe is het met jullie wandelkaart ? Bijna vol ??

➤➤ LET OP : stempels van zaterdag 29 en zondag 30 oktober zijn nog geldig.



De volle wandelkaarten moeten ten laatste op zondagavond 30 oktober op de RBS-tocht afgegeven worden aan de personen die de afstempeling van de boekjes verzorgen.

Dit is een ultieme datum, want om organisatorische redenen kunnen na deze datum **GEEN** kaarten meer aanvaard worden.
Hou dus deze datum goed in het oog zodat de laatkomers niet moeten teleurgesteld worden.

Voor de bekendmaking van het cadeau houden we er de spanning nog even in !!

Je mag evenwel je volle wandelkaart nu ook al deponeren bij één van de bestuursleden.

LIDKAARTEN en WANDELKAARTEN 2012

Op 30 oktober 2011 worden de nieuwe lidkaarten en de wandelkaarten voor 2012 verkocht op de wandeltocht in de startzaal "De Schelpe" in Snellegem.
De wandelkaart 2012 is zoals gewoonlijk om 25 stempels te verzamelen op alle georganiseerde wandeltochten uit de Marching en onze eigen organisaties.

MARCHING 2012

De wandelclubs kunnen pas na 10 november de nieuwe Marchings voor 2012 afhalen bij Aktivia.
Dat betekent dat we ze niet kunnen verkopen op onze RBS-tocht.
Zoals voorgaande jaren kan je wel mits betaling een Marching reserveren bij de vernieuwing van de lidkaart.
Op het souper, op 10 december, worden de Marchings dan afgeleverd.
Wie niet aanwezig is op het souper kan die ook nog komen afhalen ter gelegenheid van onze winterwandeloct "In de doenkere zeswekentocht" op 30 december 2011 in de startzaal Sarcoheem

BUSUITSTAP

Door het groot aantal inschrijvingen voor de bustocht naar Huizingen hebben we een dubbeldekker gereserveerd. Dat wil zeggen dat er nog plaatsen vrij zijn op de bus voor zondag 9 oktober 2011.
Inschrijving voor deze groepsactiviteit in deze krant.

WANDELVAKANTIE - SLOWAKIJE

Meer informatie achteraan in de krant.

De Welkomtocht.

Ingericht door de Michiel Mispelonvrienden Kortemark.
op woensdag 4 mei 2011.


Enkele jaren geleden lanceerde “Aktivia” het midweekwandelen onder haar leden maar vele wandelclubs vreesden dat er geen interesse zou zijn maar wat zien we na al die jaren dat de meeste clubs hun mening hebben moeten herzien want deze midweekse tochten zijn reeds danig ingeburgerd en het aantal deelnemers blijft maar stijgen zodat er eigenlijk van een groot succes mag gesproken worden.

Ondergetekende, reeds enkele maanden op vervroegd pensioen, en echtgenote hadden dan ook unaniem beslist om deel te nemen aan deze wandeltocht. Vooraleer we vertrokken namen we rustig de tijd om nog even in de tuin te wandelen, genietend van het mooie weer en vast te stellen dat het in de nestkastjes tegenwoordig heel druk is. Het is een belevenis om te zien hoe de jonge mezen gevoederd worden. Eind vorige week zag ik al een jonge vink, half fladderend, op het gras zitten wachten totdat moeder eten kwam brengen. De meeste jongen zullen dan ook binnen enkele dagen uitvliegen. Dit zal een prachtig tafereel op de voedertafels teweegbrengen. Eerst waren er alleen de ouders die af en toe iets kwamen eten, nu zullen er opeens 5 à 8 jonge vogels bijkomen.



Het was slechts een 25 minuten rijden tot aan de startzaal waar het parkeren van de wagen voor geen enkel probleem zorgde. Kortemark situeert zich in de provincie West-Vlaanderen en is gelegen in de vallei van de Krekebeek, een vertakking van de IJzer. In de deelgemeente Handzame verandert de naam in Handzamevaart.

De start had plaats in de zaal “De Kouter”, een zeer ruime zaal. We hadden de keuze uit drie lussen nl. 4, 8 en 12 km en kozen voor de lus van 8 km. Aan de inschrijvingstafel kregen we nog wat opgespaarde paaseieren er gratis bij. Onder een stralende lentezon vertrokken we voor onze tocht en werden al onmiddellijk na de start naar links gezonden waar we na een paar honderd meter een zeer smal wandelpaadje moesten trotseren net gelegen naast een stuk landbouwgrond. Had de landbouwer het aangedurfd hij zou het paadje volledig omgeploegd hebben, waarbij we ons dan ook de vraag stellen: wat zal er in de volgende jaren nog van dit pad overblijven? Het was met veel goeie wil nog 50 cm breed, iemand passeren lukte met veel moeite, uitermate hobbelig en kurkdroog, wat niet te verwonderen was met het schitterende weer van de laatste tijd. Na dit pad te hebben verlaten komen we bij een splitsing aan waar de 8 km naar rechts werd gezonden en komen dan op het marktplein aan waar we een mooi zicht hebben op de opvallende Sint-Batholomeuskerk die we rechts laten liggen. Deze prachtige parochiekerk is toegewijd aan Sint-Bartholomeus. Deze driebeukige kerk werd in 1923-1925 heropgebouwd in neogotische stijl, nadat de oudere kerk tijdens de Eerste Wereldoorlog volledig werd vernield. De kerk is niet beschermd. We volgen nu een lange rechte weg en enkele wandelaars die gekozen hadden voor de 12 km kwamen tot de vaststelling dat ze op de afstand van 8 km zaten en dienden dan ook rechtsomkeer te maken. Het weze wel gezegd dat de splitsing van de 12 km en de 8 km op het marktplein niet echt duidelijk werden aangegeven. We verlaten deze lange rechte weg en stappen dan verder langs een mooi aangelegd wandelpaadje, heel wat breder dan voorgaande smal pad en niet geteisterd door landbouwvoertuigen. Naarmate de morgen vordert werd het steeds warmer en warmer, alhoewel hier en daar wat hoge sluierbewolking kwam opzetten. Een licht briesje was komen opsteken. We wandelen nu in de richting van het treinstation maar moeten even halhouden want de slagbomen zijn naar beneden en het is iets te riskant om de spoorweg nu over te steken, dus is het wachten geblazen, gelukkig duurt dit niet lang en eens dit intermezzo achter de rug stappen we dan via enkele slingerende wegeltjes verder tussen de gewassen door die zo stilaan aan een groeikurve zijn begonnen. Via een korte lus bereiken we opnieuw de spoorweg die we dwarsen en volgen nu een licht hellende weg en kunnen boven van een prachtig uitzicht genieten. Vervolgens wandelen we opnieuw langsheen een smalle kerkwegel en komen dan op de hoofdweg terecht. We stappen aan een stevig tempo door en aan de linkerkant van de weg bemerken we dan het baksteenbedrijf Desimpel. Dit bedrijf werd gesticht in 1809. Jarenlange investeringen en vernieuwingen zorgden ervoor dat deze familiale steenbakkerij uitgroeide tot een topproducent van gevelstenen en binnenmuurstenen in gans Europa. In 1993 werd Desimpel door het tijdschrift Trends verkozen tot Manager van het Jaar. In 1996 werden de Steenbakkerijen verkocht aan een Britse Holding Hanson en in 2002 kwam de groep Hanson in handen van de Groep Wienerberger en zo ook de steenbakkerijen Desimpel. In Kortemark werken zo'n 170 werknemers. Verder stappen we dan nog eventjes



doorheen de dorpskern en bereiken zo een volgende splitsing waar de 12 km naar links gaat terwijl de 8 km rechtdoor wandelt. Het is nu niet zo ver meer van de startzaal die we na een vrij mooie wandeltocht en na 8,7 km moe maar tevreden binnentreden.

Spijtig genoeg was er op deze afstand geen controlepost voorzien, dus evenmin sanitaire installaties, wat voor de vrouwelijke deelnemers voor wat problemen kon zorgen maar misschien doen de “snelzeikers” wel weer hun intrede, want ja, wie kent die kledingstukken eigenlijk nog.....en neen, ik heb het hier ook niet over de lingerie “shapewear”.

Voor we de terugweg aanvatten is het nog eventjes genieten van een frisdrank en een kopje koffie. A propos, voor wie het nog niet wist maar op 8 mei bestond Coca-Cola 125 jaar en in het eerste jaar werden er 9 glazen per dag verkocht. In België werd Coca-Cola in 1927 geïntroduceerd.

Belangrijke mededeling voor ambtenaren: willen ambtenaren die te LAAT binnenkomen, in de gang RECHTS houden....zodat zij niet botsen tegen de ambtenaren die te VROEG weggaan.

En denk erom mensen: over twee dagen is morgen al gisteren.....

Tuur



Vrijbuiterstocht. Ingericht door de Florastappers Gent. op zondag 29 mei 2011.

De druivelaar, wie kent deze kalender niet, maakte ons meteen duidelijk dat deze zonnige maand mei zo stilaan op zijn laatste benen wandelde. Voor onze wandeltocht gingen we het dit keer iets verder zoeken dan gewoonlijk, met name een uitstap naar Dikkelvenne. Het was weliswaar een klein uurtje rijden om de startplaats te bereiken, wegenwerken hoe kan het ook anders, je komt ze overal tegen net zoals je Hollanders tegenkomt op de meest onmogelijke plaatsen. Een goeie parkeerplaats vinden leverde weliswaar geen grote problemen op.

Dikkelvenne, het bronnendorp gelegen langs de Schelde tussen Gent en Oudenaarde, is een rustig en landelijk dorp in de provincie Oost-Vlaanderen en één van de zes deelgemeenten van Gavere. Dikkelvenne staat synoniem voor rijk geschakeerde landelijke schoonheid: de eindeloze natte weiden, de optocht van de populieren, het kasteelpark Baudries en de Rotse, als een van de sterkste getuigenheuvels die de Vlaamse Ardennen aankondigen.



De start had plaats in de Vrije Basisschool in de Bossemstraat. Er waren verschillende afstanden en onze keuze voor de 7 km. Het was winderig weer, hoge bewolking, vrij warm maar de regen bleef achterwege toen we de start namen en al onmiddellijk ging het naar links langsheen een licht hellende afsfaltweg om daarna een smal paadje te nemen. We bemerken dat men al volop bezig is jonge chrysanten in potjes aan te planten op de velden, vroeg begonnen is half gewonnen. Daarna volgen we een smalle veldwegel, zeer hobbelig, vrij zanderig en wandelen zo verder tussen de opkomende gewassen door als daar zijn de haver en de maïs die allebei duidelijk te lijden hebben onder de voortdurende droogte. We komen aan in het gehucht “Hukkelgem” en hier verlaat de 7 km het parcours van de andere afstanden. Door veldwegels en smalle rustige baantjes stappen we nu verder en zo kunnen we genieten van de natuur in zijn lentebloei met de vele schitterende bloemen, de onlangs gezaaide velden en de vogels, fladderend in de lucht en voortgedreven door de wind. De koeien in de weiden genieten met volle teugen van het malse gras maar nemen niet de tijd om ons een

blik te gunnen. Verder gaat het nu langs een zanderig paadje, dan volgt weer een lichtjes klimmende asfaltweg en zo bereiken we dan het gehucht “Gaverehoek”. Even later duikt de Prinsenmolen, een ronde stenen bergmolen en een beschermd monument, voor ons op in het landelijke Baaigem. Dit is tevens ook de kleinste deelgemeente van Gavere. Zegt die naam u niets? Herinnert u zich nog het optreden van de burgemeester van Gavere in het programma “Man bijt hond” van een paar jaar geleden. Ze noemden hem de sheriff van Gavere. Een burgemeester met een geweer in de hoek van zijn slaapkamer en zijn echtgenote met een revolver onder het hoofdkussen. Soms dwalen ze ‘s nachts ook door het huis, als oefening voor mocht er ooit een inbreker op bezoek komen. Aan zijn poort hangt een plaatje “Hier waak ik” met een foto erbij. Je ziet dat er tussen de vele burgemeesters wel altijd eentje zit die wat afwijkend gedrag vertoont. We wandelen nu voorbij de Sint-Bavokerk, een tweebeukige kerk. Het interieur is grotendeels neogotisch. De doopvont dateert uit de 17e eeuw, de preekstoel en biechtstoel zijn 18e eeuws. Net iets voorbij de kerk bemerken we ook de ‘Oude Afspanning “De Klokke”. Doet mij onmiddellijk denken aan het voetbalterrein “De Klokke”, in een ver verleden de thuishaven van Club Brugge en aan de overkant had je dan café De Klokke, vroegere verblijfplaats van de legendarische doelman van Blauw Zwart Fernand Boone. Het is nog slechts enkele meters stappen tot aan de eerste en enige controlepost op deze afstand in het parochiecentrum St Bavo na 4,3 km met onmiddellijk deze bemerking dat er van uitblazen niet veel in huis kwam want het zaaltje was veel te klein voor al die wandelaars en om de dorst te lessen, dat kon je dan ook beter buiten doen maar je moest wel je drank meenemen natuurlijk, gelukkig was de zon ondertussen door de wolken te voorschijn gekomen.



Na deze rustpost te hebben verlaten blijft er nog 3,3 km te wandelen en gaat het nu linksaf langs een holle weg die gedeeltelijk is afgeboord met oude wilgen en zich licht stijgend door de uitgestrekte landerijen slingert. Verder stappen we nog langs een asfaltweg die na de middag overging in een macadamweg die we nu geruime tijd zullen volgen. Doorheen open velden met mooie vergezichten volgen we daarna een stukje van de Valleiroute die 42 km lang is, voor fietsers natuurlijk. Iets verder komen we dan samen met de andere afstanden

en volgen nu de Kasteelstraat langs de achterzijde van het kasteeldomein "Baudries", een kasteel gebouwd in de 18e eeuw, het is een vrij drukke weg omwille van een omleiding maar gelukkig zijn de wandelaars zeer attent. Door de Bossemstraat stappen we dan in rechte lijn naar de aankomst toe die we bereiken na 7,6 km.

Ondanks de korte afstand was het een meer dan behoorlijke wandeling, alleen was de enige controlepost in het parochiecentrum nogal krap en de informatie op hun website dat de 7 km aangepast was voor rolstoelgebruikers mocht je heel zeker met een grote korrel (strooi)zout nemen.

Er waren 1534 deelnemers waaronder 7 van RBS Jabbeke.

Hij ging met zijn tijd mee en is nooit teruggezien.
Twee staanplaatsen alstublieft. En als het kan naast elkaar.

Adios,

Sevenhant Marc



S L O W A K I J E



In de vorige clubkrant kregen jullie al wat algemene informatie omtrent de wandelvakantie naar Slowakije in juni 2012.

Zoals afgesproken organiseren wij nog een info-avond.

Alle leden van de Rustige Bosstappers zijn van harte welkom, ook al heb je van tevoren je naam nog niet opgegeven.

Wanneer : Donderdagavond 27 oktober 2011 om 20 uur.

Waar : Zaal "De Linde" Vedastusstraat te Zerkegem.

Wij hopen jullie talrijk te mogen begroeten.

Namens het bestuur Rustige Bosstappers

Johan en Marleen

BUSUITSTAP : HUIZINGEN

DATUM : Zondag 9 oktober 2011.

VERTREK : om 7u30 uur (stipt) op de parking Sporthal te Jabbeke.

DEELNAMEKOSTEN : € 6 voor de leden (onder de 12 jaar gratis).
€ 10 voor de niet-leden.

ALLE INSCHRIJVINGEN BIJ :

Annie Knockaert, Gistelsteenweg 343 - 8490 te Jabbeke
☎ 0474/71.49.65.

nog plaatsen vrij

Inschrijving gebeurt bij voorkeur door middel van overschrijving op rekeningnummer
779-5952265-88 met volgende vermelding
"Busuitstap - Huizingen - voor personen".

Aandacht : voor de overschrijvers

Mogen wij iedereen vragen contact op te nemen met Annie Knockaert om te weten of er op dat moment nog plaatsen vrij zijn alvorens over te schrijven op de rekening.

Ingeval de bus reeds volgeboekt is, wordt een reservelijst aangelegd in volgorde van datum van overschrijving. De personen die bij overboeking niet kunnen deelnemen aan deze uitstap krijgen zeker hun geld terug.

De inschrijvingstermijn is geldig tot de bus volgeboekt is (ca. 50 personen).

We vertrekken **niet** met een halfvolle bus, dus snel inschrijven is de boodschap !

Inschrijving is slechts geldig mits betaling !



INSCHRIJVINGSTROOK

Ondergetekende tel.

schrijft in voor leden en/of niet leden

voor de autocaruitstap naar Huizingen op zondag 9 oktober 2011 en

betaalt hierbij de som van euro.