

België PB-nummer : BC 31167
Erkenningsnummer P 006607



De Rustige Bos-Stappers
Jabbeke
AKTIVIA 178

Tweemaandelijks Tijdschrift

Afgifte kantoor
8490 Jabbeke

VERANTWOORDELIJKE UITGEVER
DE VISCH Marie-Paule
Zerkegemstraat 49i
8490 JABBEKE

RBS
Aktivia 178
Jaargang 23 - nr 2
Maart - april 2012

Beste wandelvrienden

Voor het welslagen van een wandeltocht zijn een paar factoren van groot belang : het weer, goede kledij en schoenen, een stralend humeur en natuurlijk niet te vergeten enkele aanbevolen tochten . Voor de maanden maart/april 2012 hebben we er hier een paar voor je uitgezocht.



- **Zaterdag 3 maart 2012 : “Pannenkoekentocht”.**

Ingericht door *De Frisse Stappers Brugge*.

Afstanden : 5-9-13-18 km (van 8 tot 15u).

Start : Oude Gemeenteschool, Burgstraat, Damme.

- **Zondag 4 maart 2012 : “28^{ste} Verloren Kost Tocht”.**

Ingericht door *Nacht van Vlaanderen Torhout*.

Afstanden : 4-8-14-20-26-35-42-50 km (van 7 tot 15u).

Start : Zaal De Mast, Industrielaan14, Torhout.



- **Zondag 4 maart 2012 : “8^{ste} Begoniatochten”.**

Ingericht door *Buitenbeentjes Landegem*.

Afstanden : 6-12-18-24 km (van 8 tot 14u30).

Start : Zaal Begonia, Pintestraat 29, De Pinte.



- **Zaterdag 10 maart 2012 : “Bossentocht”.**

Ingericht door *Godelievestappers Ruddervoorde*.

Afstanden : 7-10-13-18-22 km (van 7u30 tot 15u).

Start : Parochiaal Centrum 't Bulscampveld, Wingensestraat 2, Hertsberge.

- **Zondag 11 maart 2012 : “33^{ste} Marsen van Aalter”.**

Ingericht door *De Lachende Wandelaars Aalter*.

Afstanden : 5-8-12-20-30 km (van 7 tot 15u).

Start : Sportpark, Lindestraat 17, Aalter.



- **Zondag 11 maart 2012 : “Picontocht”.**

Ingericht door *Wandelclub De Duintrappers Westende*.

Afstanden : 7-10-15-23-30 km (van 8 tot 15u).

Start : Kerkepanne Zaal, Strandlaan 130, Koksijde.



- **Zaterdag 17 maart 2012 : “Wandeling door het mooie Donk”.**

Ingericht door *W.K. Maldegem*.

Afstanden : 7-14-21-28 km (van 7u30 tot 15u).

Start : Zaal Poermolen, Paardekerkhof, Maldegem.

- **Zondag 18 maart 2012 : “19^{de} Internationale Steepletochten”.**

Ingericht door *De Mirakelstappers Waregem*.

Afstanden : 6-12-15-18-22-28-36-44 km (van 7u30 tot 15u).

Start : Hippodroom Zaal Red Path, Holstraat 99, Waregem.



• **Zondag 18 maart 2012 : “21^{ste} Paardevisserstocht”.**

Ingericht door *Stormvogels Oostende*.

Afstanden : 6-12-18-21-24-32 km (van 7 tot 15u).

Start : Feestzaal Witte Burg, Witte Burg 92, Oostduinkerke.




• **Zaterdag 24 maart 2012 : “22^{ste} Leeuwtocht”.**

Ingericht door *Wandelclub Vier op een Rij Groot Zedelgem*.

Afstanden : 7-12-18-21-30-42-50 km (van 6u30 tot 15u).

Start : Sportcentrum De Groene Meersten, Stadionlaan 48, Zedelgem.



• **Zondag 25 maart 2012 : “Lentetocht”.**

Ingericht door *Ons Erf Stappers*.

Afstanden : 6-13-18-22 km (van 8 tot 15u).

Start : Ons Erf, Chartreuseweg 53, Sint-Michiels.

• **Zondag 25 maart 2012 : “Dwars door de Frontstreek”.**

Ingericht door *Gezinswandelclub Nooit Moe Boezinge*.

Afstanden : 6-10-12-16-21-25-30 km (van 7 tot 15u).

Start : V.T.I., Augustijnenstraat 58, Ieper.



• **Zaterdag 31 maart 2012 : “Lattenklieverstocht”.**

Ingericht door *Wandelclub Beernem*.

Afstanden : 4-6-11-17-20-25 km (van 8 tot 15u).


Start : Zaal Sinjo, Lattenkliersstraat 28, Sint-Joris.

• **Zondag 1 april 2012 : “11^{de} Hapkin- wisselbekertocht”.**

Ingericht door *Kreketrekkers Kortemark*.

Afstanden : 6-9-12-16-20-26 km (van 7 tot 15u).

Start : O.C. De Kouter, Ichtegemstraat 2B, Kortemark.



• **Zondag 1 april 2012 : “29^{ste} Kwarteltocht”.**

Ingericht door *De Kwartels Grot-Assenede*.

Afstanden : 6-12-18-24-30-40 km (van 7 tot 15u).

Start : Sint-Larens campus TSO, Patronagesraat 51, Zelzate.



• **Zaterdag 7 april 2012 : “Blarentocht”.**

Ingericht door *Wandelclub Koekelare*.

Afstanden : 4-8-12-17-21-28-41-50 km (van 6 tot 15u).

Start : Zaal Zuudhove, Ichtegemstraat 14, Koekare.

• **Zondag 8 april 2012 : “26^{ste} Globetrotterswandeltocht”.**

Ingericht door *De Brugsche Globetrotters*.

Afstanden : 6-12-17-21-26-34-42 km (van 7 tot 15u).

Start : Refter KTA, Rijselstraat 5, Sint-Michiels.



• **Zondag 8 april 2012 : “Gistelse Molentocht”.**

Ingericht door *Wandelclub Gistel*.

Afstanden : 6-18-24 km (van 7 tot 15u).

Start : Cultureel Centrum (voormalig stadhuis), Hoogstraat 1, Gistel.



• **Zaterdag 14 april 2012 : “6^{de} Skobiak wisselbekertocht”.**

Ingericht door *De Spartastappers Ardoorie*.

Afstanden : 4-7-10-15-20-30 km (van 7 tot 15u).

Start : Fuifzaal De Ark, Melkerijstraat 2, Ardoorie.



• **Zondag 15 april 2012 : “Driedaagse Kaaswandeltocht”.**

Ingericht door *Drevetrotters Zonnebeke*.

Afstanden : 6-13-18-21-26-30-36 km (van 7 tot 15u).

Start : O.C. 't Zonnerad, Tresoriersstraat, Zonnebeke.



• **Zondag 15 april 2012 : “Sportwandeldag”.**

Ingericht door *Wandelclub Gastohofstappers*.

Afstanden : 6-10-15-20 km (van 7u30 tot 15u).


Start : Polyvalente Zaal De Klingenaar, Kioldrechtstraat 12, De Klinge.

• **Zaterdag 21 april 2012 : “Wandelen met Prins Karel en Ensor”.**

Ingericht door *De Keignaerttrippers Oostende*.

Afstanden : 6-12-18 km (van 8 tot 15u).

Start : Cafeteria Walrave, Nieuwpoortsesteenweg 636, Oostende.



• **Zondag 22 april 2012 : “18^{de} Lentetocht”.**

Ingericht door *de Winkelse Stappers*.

Afstanden : 6-12-19-25 km (van 7 tot 15u).

Start : Gemeentelijke Sporthal, Dorpslein, Sint-Eloois-Winkel.



• **Zondag 22 april 2012 : “Kom op tegen Kanker tocht”.**

Ingericht door *Kreketrekkers Kortemark*.

Afstanden : 6-11-15-21 km (van 7 tot 15u).

Start : Gildezaal, Handzamestraat 152, Kortemark.

• **Zaterdag 28 april 2012 : “12^{de} Voorjaarstocht”.**

Ingericht door *De Hanestappers*.

Afstanden : 7-14-21 km (van 8 tot 15u).

Start : 't Schelpestik, Vosselag 131, De Haan.



• **Zondag 29 april 2012 : “24^{ste} Parel van Groot Jabbeke”.**

Ingericht door *onze eigen Rustige Bos-Stappers*.

Afstanden : 6-10-15-21-26-30 km (van 7 tot 15u).

Start : Zaal Sarkoheem, Sarkoheemstraat 4, Zerkegem.

MEDEDELINGEN

ERECLUB AKTIVIA

Aktivia huldigt jaarlijks de wandelaars die een bijzondere prestatie op hun naam mogen schrijven, dwz. Aktivia-leden die deelgenomen hebben aan een aantal tochten (vanaf 1000) of die een aantal km stapten (min. 20.000 km).

Op 26 januari werden Jacqueline Dekeyser en Pieter Eetezonne weer al eens in de bloemetjes gezet. In 2002 werden ze ook al eens gevierd voor 1000 tochten en 2010 voor 2000 tochten.

Dit jaar mochten ze aan de feesttafel aanschuiven en kregen ze beiden een eervolle vermelding en eretekenen voor 40.000 kilometer.

Amaai, dat is rond de wereld.

In naam van het bestuur een dikke proficiat voor deze schitterende prestaties. Nu op naar de km.



Waar je wandelt langs

Vlaamse wegen

kom je Jacqueline en Pieter tegen.



BUSUITSTAPPEN

- Zondag 13 mei 2012 : "39^{ste} Wandeltocht van de Brusselse Politie"
Afstanden : 5-11-15-22-30 km.
Start : Lutgardiscollege, Zandgroeflaan 2, Oudergem (marching blz. 149)
- Zondag 30 september 2012 : "19^{de} Parkentocht"
Afstanden : 5-8-13-20-25-30 km.
Start : Zaal D'Ouwe Kerk, Lage Kaart 644, Brasschaat (marching blz 271)

BEDRIJFSBEZOEK aan COLRUYT Halle

In de vorige clubkrant werd het bedrijfsbezoek aan de Colruyt en aan de brouwerij Huyghe uitvoerig beschreven. Hierna nog even een opfrissing.



Wanneer : vrijdag 30 maart 2012

Vertrekkur: om 7u stipt.

Opstapplaats: zoals gewoonlijk aan de Parking sporthalle Jabbeke in de Kapellestraat

Programma:

In de voormiddag ontvangst met uitleg terwijl men gratis kan genieten van een koffie, thee of frisdrank, met daarna rondleiding in de Colruyt vestiging. Op het einde terug naar de zaal waar iedereen de nodige vragen kan stellen.

Middagmaal in Oosterzele in de "Vertige". Daar wordt een middagmaal voorzien: soep, hoofdschotel en dessert. Dranken en koffie zijn niet inbegrepen in de deelnameprijs.

Namiddag bezoek aan brouwerij "Huyghe", waar de wereldberoemde "*Delirium Tremens*" ofte *de rozen olifant* gebrouwen wordt. Daar krijgen we uitleg, rondleiding en degustatie.

Prijs van deze daguitstap bedraagt **€30 per persoon** en omvat de bedrijfsbezoeken, middagmaal (zonder drank) en vervoer heen en terug.

Datum van overschrijving op de bank geldt als bewijs van inschrijving.

Betaling gebeurt door middel van overschrijving op de bankrekening van de wandelclub R.B.S.

nr. **BE56-7795-9522-6588**

met vermelding "Bezoek aan Colruyt : naam en aantal personen"


Maar de bus zit nog niet helemaal vol !!!

Wie geïnteresseerd is kan nog gerust mee. Niet-leden zijn ook welkom.

Dus wie vrienden en/of familieleden heeft die nog mee willen, laat het dan maar weten.

Inlichtingen bij Marie-Paule De Visch.

ZERKEGEM viert FEEST



Wielerverlegende Romain Maes werd in 1912 geboren te Zerkegem. Zijn geboortehuis, de zaal waar zijn huwelijksfeest plaats vond en nog zaken zijn nog steeds in Zerkegem te zien. Er is zelfs een straat naar hem genoemd nl. de Romain Maesstraat.

Romain was in 1935 winnaar van de Tour de France en reed van de eerste tot de laatste rit in de gele trui.

Aldus werd 2012 uitgeroepen tot het "Romain Maes-jaar" en worden er gedurende heel het jaar allerhande activiteiten en feestelijkheden rond dit thema georganiseerd.

Afgelopen vrijdag was de officiële start met een wielervertelavond door Michel Wuyts. Deze avond was in ieder geval een groot succes want de zaal was tot de nok gevuld.

Het weekend van vrijdag 30 maart, zaterdag 31 maart en zondag 1 april is een heel belangrijk weekend.

Er is heel wat te doen, zie maar naar het programma in bijlage.

Gezien onze Parel van Groot Jabbeke ook in de maand april valt hebben wij besloten om ook in de feestvreugde te delen en ons parcours zo ingericht dat alle wandelaars de Romain Maesstraat passeren.

“In den Doenkere Zeswekentocht” Ingericht door onze eigen Rustige Bosstappers op vrijdag 30 december 2011

De titel zou kunnen doen vermoeden dat het hier om een avondwandeling ging, niets is echter minder waar. Op een blauwe maandag moet het bestuur een lumin(e)us idee gehad hebben om tussen Kerstmis en Nieuwjaar en niet omgekeerd een weekdagwandeloctocht in te richten. Het was dan ook afwachten hoe de wandelaars zouden reageren. De wandeling bestond uit drie lussen, een eerste lus van 7,7 km, een tweede lus van 4,6 km en een derde lus van 6,3 km met telkens rust in de startzaal.



De start had plaats in zaal Sarkoheem in Zerkegem. Het was van in de vroege morgen al behoorlijk druk in de zaal met kleurig uitgedoste wandelaars, een eerste lichtpuntje in de duisternis, dus dat beloofde veel goeds voor deze dag. De naam Sarkoheem en in feite ook Zerkegem, dankt eigenlijk haar naam aan één van de Franken (Sarko) die zich hier zou gevestigd hebben. Zijn kinderen noemde men Sarkingen, terwijl hun nederzetting of heem de naam Sarkinghem meekreeg. De schriftelijke bronnen vermelden verschillende schrijfwijzen, o.a. Zarkenghem in 961, Sarkenghem in 1089, Zerkenghem in 1285 en Zerkeghem in 1335. We kozen voor lus 1 en 2. Men had regen voorspeld, voornamelijk na de middag, maar die bleef gelukkig achterwege. In de voormiddag waren er nog wat brede

opklaringen, na de middag kwam er wat bewolking opzetten maar het bleef droog. Weermannen en – vrouwen op de diverse zenders, ze zitten er wel eens glad naast. De frisse lucht verkoelde enigszins mijn gezicht maar toch was het een heerlijk weertje om in te wandelen. Onmiddellijk na de start draaiden we “als een leeuw in een kooi” rechtsaf langsheen de St. Vedastuskerk. Deze kerk werd in 1871 opgetrokken. Het koor en het oostelijke gedeelte stammen uit de gotische periode. Het westelijke gedeelte en de vierkante toren zijn recenter. Naast de patroonheilige St-Vedastus bestaat er een volksdevotie tot de H. Antonius, dus wordt hier ook St. Antonius-met-zijn-zwijntje vereerd. Het houten beeld van deze heilige werd rond 1840 uit het kasteel te Izegem of Roeselare met een kruiwagen naar Zerkegem gebracht. Daarna komen we bij een splitsing aan, lus 1 wordt naar rechts gezonden langs een brede baan om vervolgens een hobbelige aardeweg te worden ingestuurd die daarna overgaat in een smal paadje. We volgen geruime tijd dit pad alsook een stukje weide (“de weide is de moeder van de akker”) en komen dan op de Duineweg terecht. Na het dwarsen van een zeer drukke baan gaat het dan in de richting van het natuurdomein De Hoge Dijken en het natuurcentrum De Grote Zaagbek. Het domein De Hoge Dijken kwam tot stand door de zandwinning die nodig was voor de aanleg van de autoweg Jabbeke-Veurne (1973-1976). Dit domein groeide snel uit tot een belangrijke voedsel- en rustplaats voor watervogels. In 1986 werd beslist het gebied uit te bouwen tot een natuureducatief centrum, met mogelijkheid tot stille recreatie (natuurbeleving, wandelen en hengelen). Jaarlijks overwinteren tot 6.000 vogels in en om het domein, bij strenge winters loopt dit soms op tot 10.000 eenden en ganzen. Vooral voor de smient, de wintertaling en de slobeend vormen De Hoge Dijken een belangrijk overwinteringsgebied. Een buitenbeentje is zeker de grote zaagbek die hier een jaarlijkse overwinteraar is. Jaarlijks overzomeren hier steeds meer volwassen aalscholvers, wat wijst op mogelijke broedgevallen van deze soort in de nabije toekomst. Naast de vogels is er eveneens een grote rijkdom aan vlinders, planten, bomen en struiken. Kleine zanderige paadjes slingeren zich een weg rond deze immense waterplas. Kilometers lang was het genieten van deze fauna en flora. Louis Neefs zong ooit: “Laat ons een plek die nog groen is, vergeet



De Grote Zaagbek

voor een keer hoeveel een miljoen is, de wereld moet nog een eeuwigheid mee". Na dit prachtig natuurdomein te hebben doorkruist dwarsen we daarna een drukke baan en wandelen dan de Maalderijstraat in, we stappen gezwind rechtdoor, missen een bordje maar worden vrijwel onmiddellijk en terecht teruggefloten door enkele wakkere burgers, keren op onze stappen terug om dan vervolgens via het voetbalterrein van VKSO Zerkegem richting controlepost te wandelen, ergens geeft een thermometer hier 7 graden aan. Na 7,7 km bereiken we onze rustpost waar we de tijd namen om van een lekkere kop koffie en een kasteelbier te genieten.

Na het verlaten van onze rustpost kozen we dan voor lus 2 over een afstand van 4,6 km. Eerst worden we het prachtige dorpspark ingestuurd die uitloopt in een nieuwe woonwijk. Aan een gezapig tempo stappen we dan verder langsheen landelijke wegen. Links en rechts van ons bemerken we vele akkers die er vrijwel allemaal kaal en verlaten bijliggen in tegenstelling tot verleden jaar waar rond deze tijd sneeuw, ijs en vorst onze regio teisterden. Een zwerm spreuwen vloog boven ons hoofd en streken neer in een boom vlakbij een boerderij, ze kwetterden naar elkaar, het gekwetter werd luider en luider, we luisterden, en opeens waren ze allemaal in één keer stil en... vlogen naar een volgende boom... allemaal tegelijk, waar het gekwetter zich herhaalde. We dwarsen nu een drukke baan en volgen dan de Lanestraat met rechts van de weg een klein kapelletje. Vervolgens gaat het stilaan richting aankomst die we bereiken na goed een uur te hebben gewandeld over dit tweede gedeelte. De geur van verse koffie en pannenkoeken kwam ons tegemoet.

In de zaal was het behoorlijk druk. Als lid van de wandelclub RBS hadden we recht op een gratis consumptie welke we natuurlijk niet aan ons lieten voorbijgaan. De keuze viel op een Hasseltse koffie en een geurende kop koffie met een pannenkoek. Even een blik geworpen in de zaal, niemand bracht het terug, om vast te stellen dat een grote groep leden van Neos Jabbeke hadden meegedaan aan deze tocht. Aan de blijde gezichten van de bestuursleden en zeker aan dit van onze voorzitter Marie-Paule was het te zien dat deze wandeltocht een groot succes was geworden, er waren niet minder dan 1037 wandelaars komen opdagen.

Dank aan het bestuur en de inrichters voor deze mooie tocht, ook aan de vele vrijwilligers want zonder hen zou het haast niet mogelijk zijn om zo'n tocht tot een goed einde te brengen, mijn dank gaat ook uit naar de l(ei) (ij)dende barkeeper, die zoals altijd zijn taak tot in de puntjes verzorgde, een naam noemen is hier echt overbodig.

Ter voorkoming van brand in het bedrijf: arbeiders met brandend maagzuur mogen dit gebouw niet betreden.

Tuur



Bij de medewerkers en bestuur vreugde na een succesvolle "1^{ste} Doenkere Zeswekentocht" met een toast op het nieuwe jaar

“Rondom Brugge – Brugse Vesten Tocht” Ingericht door de De Brugsche Globetrotters. op zaterdag 21 januari 2012

Normaal gezien zou dit nu een winterse dag moeten zijn maar vandaag was het net iets te warm om in de tuin te werken dus besloten we om bij dit mooie weer deel te nemen aan bovenstaande wandeltocht.

Een parkeerplaats bemachtigen was niet zo eenvoudig maar we vonden uiteindelijk toch een plaats aan de randparking Magdalenastraat gelegen aan het Edgard De Smedtplantsoen. Hier bevond zich vroeger het voetbalveld van eersteklasseploeg Cercle Brugge.

De start had plaats in het Sint-Lodewijkscollege. Onze keuze viel op de 11 km. Eerst een kort stukje asfalt rechtdoor en dan rechtsaf langsheen de Magdalenastraat, daarna een eindje linksaf langsheen de spoorweg om vervolgens via de Gistelse Steenweg door de Smedenpoort te wandelen. Deze poort is een van de vier overgebleven Brugse stadspoorten en is volledig omringd door water. Aan de Smedenpoort hangt een bronzen schedel en dit ter nagedachtenis van een gebeurtenis uit 1691 waar een verrader werd opgehangen, daarna werd zijn hoofd afgehakt en op een ijzeren pin gezet. We bereiken nu het station, steken het zebrapad over, gaan dan onder een tunnel door en zetten onze tocht verder langs de Oostmeers. In de verte zien we tal van bekende



gebouwen opduiken van Brugge die Scone. Over de Minnewaterbrug gaat het richting Katelijnevest, dwarsen daarna een zeer drukke weg en bereiken uiteindelijk de Gentpoort. Deze poort is een onderdeel van de tweede Brugse stadsomwalling uit 1297. De huidige poort is gebouwd in het begin van de 15e eeuw. Aan de overkant van de weg bemerken we een café “Soeur (spreek uit “Sir”) Sourire” (Frans voor “Zuster Glimlach”), artiestennaam van Jeanne Paule Marie (Jeannine) Deckers. Was een Belgische kloosterzuster in het dominicaanse klooster. Zij benam zich van het leven in 1985 en werd 51 jaar oud. Wie kent het liedje niet: “Dominique – nique – nique s’en allait tout simplement, routier, pauvre et chantant. En tous chemins, en tous lieux, Il ne parle que

du Bon Dieu, Il ne parle que du Bon Dieu”. Of ze ooit in dat café heeft opgetreden is maar zeer de vraag, de uitbaatster zag er alleszins niet uit als een Soeur Sourire. Rustig stappen we dan verder over de Conzett-Brug, door de Bruggelingen “Roste Buze” (rosse buis) genoemd die de verbinding vormt tussen de Boninvest en de Kazernevest. Deze brug over de Coupure, ontworpen door de Zwitser Jurg Conzett, is een toonbeeld van techniek en is perfect geïntegreerd in het Brugse landschap van de vroegere stadsmuren, een parel van architectuur en vindingrijkheid. Deze brug wordt gebruikt als voetgangersbrug. Een aangrijpend moment overvalt ons want een bos bloemen en een brief doen ons herinneren aan een student die zich hier van het leven benam. Het “waarom” zal voor altijd onbeantwoord blijven. Mijmerend stappen we verder want het leven gaat nu eenmaal door. Stilaan gaat het richting eerste rustpost die we bereiken na 4,5 km in café Samario.



In het café is het druk en we maken ons dan ook vrij vlug uit de voeten om aan het tweede gedeelte van onze wandeltocht te beginnen. Ter hoogte van de Kruispoort gaan we opnieuw de vesten op. De huidige poort dateert



uit het begin van de 15e eeuw. Brugge heeft een rijke molenhistorie. Op het stadsplan van 1865 zijn er nog 21 molens te zien (12 standaardmolens en 9 stenen molens). De vrees bestond dat er op de vestingen geen enkele molen meer zou overblijven. Maar “De Vrienden van Brugge” slaagden erin om het molenlandschap op de Kruisvest te bewaren. Hier gaat het steil omhoog en onze eerste molen die we passeren is de Bonne-Chièremolen, een standaardmolen op vier teerlingen en afkomstig uit Olsene waar hij in 1844 werd gebouwd, daarna is het de beurt aan de Sint-Janshuismolen, duidelijk aan herstelling toe, vervolgens voorbij De Nieuwe Papegaai, in 1970 uit

Beveren-aan-de-Yzer overgebracht waar hij als Hoge Seinemolen bekend stond. Hij was gebouwd in 1790 als oliemolen. De laatste in de rij is de Koeleweimolen, afkomstig uit Meulebeke, een standaardmolen uit 1765. We komen bij een nieuwe splitsing aan, stappen doorheen een stukje binnenstad en komen aan bij het Cultureel Centrum “t Werftje”, onze tweede rustpost na 7,2 km, een te kleine zaal om al die wandelaars te herbergen, nog 3,7 km te gaan.

Na het verlaten van deze rustpost beginnen we aan het laatste gedeelte van onze wandeltocht en die brengt ons tot bij de Ezelpoort, die we weliswaar links laten liggen. Deze poort is eveneens volledig omringd door water, vroeger ook wel eens aangeduid als de *Oostendsche Poort (Porte d’Ostende)* omdat ze uitliep op de weg naar



Oostende. We komen aan bij het “Stil Ende” (stilstaand water) dat staat voor één van de meest typische Brugse plekjes. Spottend zegt men al eens: “dat een Bruggeling van het mannelijk geslacht een stil ende en een oude zak heeft”. We volgen geruime tijd de ringvaart waar de talrijke Brugse zwanen een overwinteringsplaats hebben gevonden om dan verder te stappen doorheen het Visartpark waar kinderen hun spelende ouders in het oog houden, links worden we dan over een houten brug gezonden met rechts een mooi zicht op de Canadabrug, in de volksmond de Bizonbrug of Buffelbrug genoemd. Op het einde van de tweede wereldoorlog werd Brugge bevrijd door de Manitoba Dragoons van het Canadese leger. Deze brug werd door beeldhouwer Octave Rotsaert versierd met twee beelden van bizons, het symbool van Manitoba. We dwarsen daarna een zeer drukke weg, slenteren

rustig doorheen een klein parkje en komen dan op de Gistelse Steenweg terecht waar we rakelings langs de villa van Maria wandelen en een blik naar binnen leert ons dat de komende mode weer prijzig maar zeer kleurrijk zal zijn. Aan de verkeerslichten gekomen is het even verpozen, je kan niet zomaar blindelings de baan oversteken als het rood is. Bemerkt hier ook het nieuwe lunch en lifestyle restaurant Phare de Vie. Midden in de drukte van het leven kun je hier tot rust komen tijdens een lekkere lunch of bij een verzorgde cappuccino. Het is de plek waar je geniet van authentieke kwaliteit en gezelligheid. Je vindt er ook inspiratie om je leven en je thuis een nieuwe vorm te geven. Binnenin zijn alle meubelstukken of decoratieve accessoires vervaardigd uit oude massieve franse eik. Een absolute aanrader. Bemerkt ook bovenaan de gevel van het gebouw in de richting Torhout de opmerkelijke schrijfwijze van de straatnaam: “Thorhouter Steinweg”. Nadat het licht op groen was gesprongen dwarsen we de zeer drukke Gistelse Steenweg en bereiken dan via de 18-oktoberstraat de aankomst na 10,9 km, meteen ook het einde van een afwisselende en genietbare wandeling. Na nog genoten te hebben van een Brugse Zot en een lekker kopje koffie was het tijd om ons naar huis te begeven, het daglicht was ondertussen al langzaam aan het vervagen en het gedruppel dat was komen opzetten ging geleidelijk aan over in regen.

Er waren 1283 deelnemers aan deze tocht waaronder 40 van RBS Jabbeke en om af te sluiten nog deze muzikale noot van Benny Scott:

‘K en Brugge in m’n erte, de schonste stad van ‘t land
Den diever, d’holletorre, de markt, den burg en ‘t zand
De meulens, ‘t minnewoater, ‘t stil ende, wat ‘n pracht
M’n Brugge is ‘n droombild uut duuzend en één nacht

Marc

BUSUITSTAP : OUDERGEM


DATUM : Zondag 13 mei 2012

VERTREK : om 7u30 (stipt) parking Sporthal in de Kapellestraat te Jabbeke.

TERUGKOMST : voorzien vóór 19 uur.

DEELNAMEKOSTEN : € 6 voor de leden (onder de 12 jaar gratis).
€ 10 voor de niet-leden.

ALLE INSCHRIJVINGEN BIJ :

Annie Knockaert, Gistelsteenweg 343 - 8490 te Jabbeke -  0474/71.49.65.

Inschrijving gebeurt bij voorkeur door middel van overschrijving op rekeningnummer **DEXIA BE56 7795 9522 6588** met volgende vermelding "Busuitstap - Oudergem - voor personen".

A
A
N
D
A
C
H
T

Aandacht : voor de overschrijvers

Mogen wij iedereen vragen contact op te nemen met Annie Knockaert om te weten of er op dat moment nog plaatsen vrij zijn alvorens over te schrijven op de rekening.

Ingeval de bus reeds volgeboekt is, wordt een reservelijst aangelegd in volgorde van datum van overschrijving. De personen die bij overboeking niet kunnen deelnemen aan deze uitstap krijgen zeker hun geld terug.

De inschrijvingstermijn is geldig tot de bus volgeboekt is (ca. 50 personen).

We hopen met een volle bus te kunnen vertrekken.

Dus snel inschrijven is de boodschap !

Inschrijving is slechts geldig mits betaling !



INSCHRIJVINGSSTROOK

Ondergetekende tel.

schrijft in voor leden en/of niet leden

voor de autocaruitstap naar **Oudergem** op 13 mei 2012 en

betaalt hierbij de som van euro.