



vzw **Rustige Bosstappers**  
**Jabbeke**  
Aktivia 178

België PB-nummer : BC 31167  
Erkenningsnummer P 006607

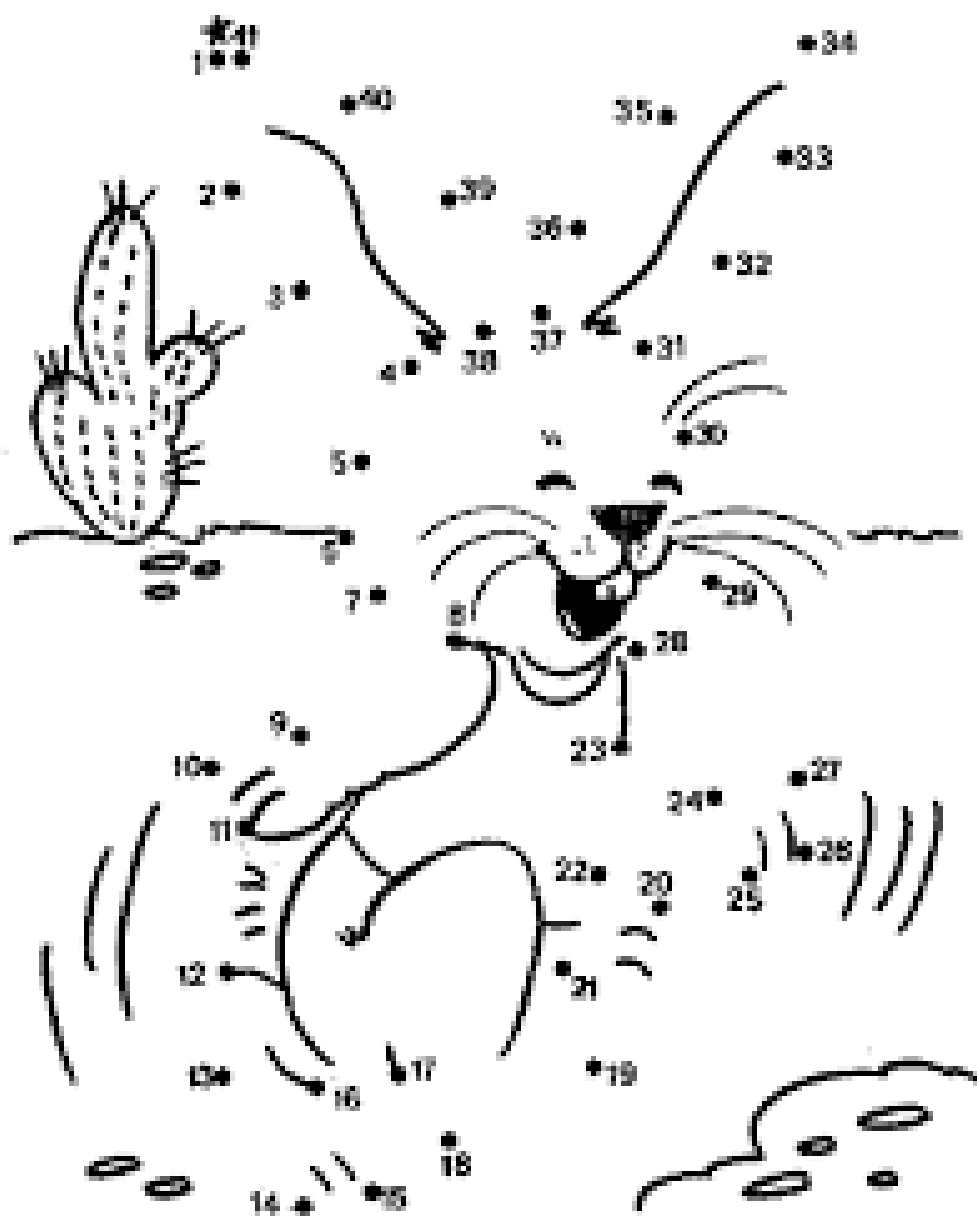
# Bosstappertje

Tweemaandelijks  
Tijdschrift

Afgifte kantoor  
8490 Jabbeke

VERANTWOORDELIJKE UITGEVER  
*DE VISCH Marie-Paule*  
*Zerkegemstraat 49i*  
*8490 JABBEKE*

**RBS**  
**Aktivia 178**  
**Jaargang 26- nr 3**  
**mei-juni 2015**



## Beste wandelvrienden

De paasvakantie zit er weeral op! Voor de schoolgaande jeugd is er nu nog een laatste en lastige stuiptrekking naar de grote vakantie. De activiteiten van de Rustige Bosstappers zullen dan ook wel op een laag pitje draaien. Maar wandelen blijven we steeds doen en daarvoor heb ik er voor de maanden mei en juni een paar uitgezocht. Hopelijk kunnen we dan ook nog genieten van een aangename lente en zomer.




- **Vrijdag 1 mei 2015 : “31<sup>ste</sup> Grote Westpoldertocht”**

Ingericht door *de Motestappers Koekelare*.

Afstanden : 6-12-15-20-25-30 km (van 7u tot 15u).

Start : Zaal Zuudhove, Ichtegemstraat 14, Koekelare.



- **Zaterdag 2 mei 2015 : “Sleihaagse wandeling”**

Ingericht door *De Warden Oom Stappers*.

Afstanden : 5-10-15-20-25 km (van 6u30 tot 15u).

Start : Basisschool Sleihaag, Diksmuidsesteenweg 93, Hooglede.

- **Zondag 3 mei 2015 : “46<sup>ste</sup> Intern. Tweedaagse Blankenberge”.**

Ingericht door *Internationale Tweedaagse Blankenberge*.

Afstanden : 6-15-24-42 km (van 8u tot 15u).

Start : Inschrijvingstent, Grote Markt, Blankenberge.

- **Zondag 3 mei 2015 : “De Schakeltocht”.**

Ingericht door *'t Wandel Voetje*.

Afstanden : 4-6-12-18-24-30 km (van 7u tot 15u).

Start : Parochiaal Centrum De Schakel, Meensesteenweg 713, Roeselare.



- **Zaterdag 9 mei 2015 : “De Beernemse Gordel”.**

Ingericht door *Wandelclub Beernem*.

Afstanden : 4-6-11-15-21-28-35-42 km (van 7u tot 15u).

Start : O.C. De Kleine Beer, Marichalstraat 5, Beernem

- **Zondag 10 mei 2015 : “Lente-bossentocht”.**

Ingericht door *De Frisse Stappers Brugge*.

Afstanden : 4-9-14-18-21 km (van 8u tot 15u).

Start : Basisschool Manitoba, Manitobalaan 48, Sint-Andries.

- **Zondag 10 mei 2015 : “Sunparks wandelweekend”.**

Ingericht door *Provinciale Bestuurskern West-Vlaanderen*.

Afstanden : 2-5-7-12-15-20 km (van 8u tot 15u).

Start : Sunparks Oostduinkerke, Polderstraat 158, Oostduinkerke.



- **Donderdag 14 mei 2015 : “18<sup>de</sup> Klinkertocht”**

Ingericht door *De Klinkerclub*.

Afstanden : 6-10-15-23 km (van 7u tot 15u).

Start : Kubox, Kattestraat 188, Kuurne.

• **Zaterdag 16 mei 2015 : “Houtwaltocht”**

Ingericht door *De Margrietestappers*.

Afstanden : 5-7-10-14-16-18-24-30 km (van 7u tot 15u).

Start : O.C. De Schouw, Statiestraat 115, Lichtervelde.



• **Zondag 17 mei 2015 : “44<sup>ste</sup> Omloop Kluisbergen”.**

Ingericht door *Omloop Kluisbergen*.

Afstanden : 6-12-18-25-50 km (van 6u30 tot 15u).

Start : Feestzaal De Brugzavel, Brugzavel 25B, Kluisbergen



• **Zondag 17 mei 2015 : “Vijfwegentocht”.**

Ingericht door *De Colliemolen Oostnieuwkerke Staden*.

Afstanden : 5-7-11-15-23 km (van 6u30 tot 15u).

Start : Zaal 't Madointje, Klerkenstraat 128, Langemark (Madonna).

• **Zaterdag 23 mei 2015 : “Rondom Wakken”**

Ingericht door *Watewystappers Tielt*.

Afstanden : 6-12-18-24-30- km (van 7u tot 15u).

Start : Hondiuscentrum, Oostdreef 46, Wakken.



• **Zondag 24 mei 2015 : “39<sup>ste</sup> Lotelingenmars”.**

Ingericht door *Wandelende Noordzee Boy's Knokke Heist*.

Afstanden : 6-10-15-21-32 km (van 8u tot 15u).

Start : Schuttersplein Stadion Olivier, Jan Devischstraat 2, Knokke Heist.



• **Maandag 25 mei 2015 : “14<sup>de</sup> Brugse Mettentocht”.**

Ingericht door *Brugse Metten Wandelclub*.

Afstanden : 5-12-18-26-32 km (van 8u tot 15u).

Start : GO! Basisschool De Linde, Brierversweg 185, Sint-Kruis.



• **Maandag 25 mei 2015 : “Rondom Kanegem”**

Ingericht door *de Lachende Wandelaars Aalter*.

Afstanden : 6-12-20 km (van 8u tot 15u).

Start : Vrije Basisschool, Espestraat 6, Kanegem.



• **Zaterdag 30 mei 2015 : “Zeebriestocht”**

Ingericht door *De Puinstappers Bredene*.

Afstanden : 4-6-9-12-18-24 km (van 8u tot 15u).

Start : Creatuur, Kerkstraat 10, Bredene.

• **Zondag 31 mei 2015 : “Rodenbachtocht”.**

Ingericht door *De Spartastappers Ardoonie*.

Afstanden : 5-9-12-15-20-25-30 km (van 7u tot 15u).

Start : O.C.De Tassche, Roeselaarsestraat 157, Ardoonie.



• **Zondag 31 mei 2015 : “De Torhoutse Gordel”.**

Ingericht door *Torhoutse Gordel*.

Afstanden : 5-7-10-14-18-25 km (van 7u tot 15u).

Start : De Biekorf, Steenveldstraat 2A, Torhout.

• **Zaterdag 6 juni 2015 : “Door het Brugse Ommeland”**

Ingericht door *Brugsche Globetrotters*.

Afstanden : 6-12-18-26-30-36-42 km (van 7u tot 15u).

Start : Sint-Andreaslyceum, Veltemweg 15, Sint-Kruis (Brugge).

• **Zondag 7 juni 2015 : “33<sup>ste</sup> Soete Beese Tochten”.**

Ingericht door *Buitenbeentjes Landegem*.

Afstanden : 6-12-18-24-32 km (van 7u30 tot 15u).

Start : Gemeentelijke Sporthal, Stationsstraat 19, Landegem.



• **Zondag 7 juni 2015 : “33<sup>ste</sup> Bezantentocht”.**

Ingericht door *Wandelclub Koekelare*.

Afstanden : 4-8-12-18-22-30 km (van 7u tot 15u).

Start : CC De Baluchon, Moerestraat 19, Koekelare.



• **Zaterdag 13 juni 2015 : “Tweis deur Orscamp”**

Ingericht door *Godelievestappers Ruddervoorde*.

Afstanden : 7-10-13-18-22 km (van 7u30 tot 15u).

Start : Zaal De Raat, Schooldreef 5, Oostkamp.

• **Zondag 14 juni 2015 : “Pompeschitterstocht”.**

Ingericht door *Velodroomvrienden Moorslede*.

Afstanden : 6-10-15-20-24 km (van 6u30 tot 15u).

Start : P.C. Den Ommeganck, Ridder-Janlaan 3, Dadizele.



• **Zondag 14 juni 2015 : “20<sup>ste</sup> Dwars door Aarsele”.**

Ingericht door *De Molenstappers Ruiselede*.

Afstanden : 4-6-9-12-15-20-25 km (van 7u tot 15u).

Start : Ontmoetingscentrum, Schoolstraat z/n, Aarsele.

• **Zaterdag 20 juni 2015 : “19<sup>de</sup> Batjestocht”**

Ingericht door *vzw De Nacht*.

Afstanden : 6-12-20-25 km (van 8u tot 15u).

Start : Zaal De Mast, Industrielaan 2, Torhout.

• **Zondag 21 juni 2015 : “18<sup>de</sup> Natteneuzenwandeling”.**

Ingericht door *Spoetnikstappers*.

Afstanden : 6-12-21 km (van 7u tot 15u).

Start : Gemeenteschool Lombardsijde, Schoolstraat 39, Lombardsijde.

• **Zondag 21 juni 2015 : “27<sup>ste</sup> Haverlotocht”.**

Ingericht door *de Haverlostappers*.

Afstanden : 7-12-19-26-32 km (van 7u tot 15u).

Start : Vrije Scool Haverlo, Weidestraat 156, Assebroek.

• **Zaterdag 27 juni 2015 : “Guldensporentochten”**

Ingericht door *De Waterhoekstappers Heestert*.

Afstanden : 7-14-21-30-42-50-60 km (van 7u tot 15u).

Start : Basisschool De Toekomst, Doorniksesteenweg 226, Avelgem.



• **Zondag 28 juni 2015 : “42<sup>ste</sup> Voettocht der Vlasstreek”.**

Ingericht door *W.S.K. Marke*.

Afstanden : 6-12-18-25-30 km (van 7u tot 15u).

Start : Don Bosco College, Don Boscolaan 30, Marke.



• **Zondag 28 juni 2015 : “22<sup>ste</sup> Rondeputtocht”.**

Ingericht door *Pasar Oostkamp*.

Afstanden : 7-12-20 km (van 7u tot 15u).

Start : Paroch. Centrum 't Bulscampvelt, Wingensestraat 4, Hertsberge.



**Kantoor Sofie Strubbe BVBA**

**Snellegemstraat 17, Zerkegem**

**Bank & Verzekeringen**

**Tel : 050 81 53 33**

**[zerkegem@crelan.be](mailto:zerkegem@crelan.be)**

fsma: 108 283 a – b


# MEDEDELINGEN

## IN MEMORIAM

Op 24 februari 2015 op de leeftijd van bijna 75 jaar overleed de heer Alfons Laureys, een eenvoudig maar intelligent man. Dit bericht kwam heel overwacht want ondanks dat Alfons wat problemen had met de gezondheid, kwam hij er stilaan weer bovenop. Samen met zijn echtgenote Annegret ging hij af en toe weeral naar een wandeltocht om aldaar een kleine afstand te wandelen en dat deed hem goed.

In 2004, op aanraden van Annegret, die al vele jaren lid is van de Rustige Bosstappers, liet hij zich aansluiten. Samen waren ze verschillende jaren ook trouwe medewerkers in de rustpost bij Annie.

Bij deze biedt het bestuur, Annegret en de familie, nogmaals hun oprechte deelneming aan.



In dankbare herinnering aan  
ds. Alfons Laureys  
10 juni 1940 - 24 februari 2015  
Protestantse Ere-Opvoedingsdirecteur  
van de Belgische Strijdkrachten  
Grootofficier in de Orde van Leopold II  
Commandeur in de Leopoldsorde  
Vereerd met verscheidene erebeteken  
Echtgenoot van Annegret Kutsch

*Zijn echtgenote, kinderen en kleinkinderen  
danken u voor uw bliken van medeleven.*

## TERUGBLIK OP BIBBERTOCHT 2015

Wie een van de 1219 deelnemers was op onze Bibbertocht van 22 februari 2015 heeft kunnen genieten van het aangename wandelweer en van de uithoekjes in de omgeving van Snellegem.

Verder in de krant kan je het verslag lezen van twee wandelaars die elk op hun beurt persoonlijke bevindingen over onze wandeltocht doorgestuurd hebben.

Bij deze nog dank voor de vrijwillige medewerking van beide reporters nl. Kastaar en Luc Bossuyt.

## EXTRA WANDELTOCHTEN

Op zaterdag 9 mei 2015 organiseren Jean Calonne, Dirk Vandekerckhove en Daniël Eeckeloo voor de 18<sup>de</sup> keer een wandeltocht in Frankrijk, meer specifiek met vertrek in het dorp Meteren / Catsberg.

Wie zin heeft om dit trio te volgen doet er best aan om het artikel in deze clubkrant aandachtig te lezen en contact op te nemen met Jean Calonne.

Dit is wel een uitstap met eigen vervoermiddelen.

Ter info : wandeling in Kent op zaterdag 5 september 2015 (meer in krant van juli/aug.)

## WANDELVAKANTIES SLOWAKIJE

**WANNEER:** 1<sup>o</sup> periode: 31 mei – 07 juni 2015 **VOLZET**  
2<sup>o</sup> periode: 30 augustus – 06 september 2015

### WIE KAN INSCHRIJVEN:

Iedereen kan inschrijven, lid of geen lid

### WANNEER INSCHRIJVEN:

Voor de periode van 30 aug – 06 sep, dient men in te schrijven vóór 30 juni 2015.

Men is ingeschreven wanneer het voorschot van 300,00€ is betaald.

**TARIEVEN:** Tweepersoonskamer: 799,00€ pp – drie- of vierpersoonskamer 749,00€ pp  
Opleg Single : 100,00€

Deze prijzen kunnen licht variëren volgens het aantal deelnemers en andere externe factoren.

### **INSCHRIJVEN en INLICHTINGEN:**

Johan Haegeman

PR vzw Rustige Bosstappers JABBEKE (Akt. 178)

Paradijsweg 14 - 8490 ZERKEGEM

Tf: 050/81.21.08 GSM: 0497/87.62.21

Email: [johan.haegeman@telenet.be](mailto:johan.haegeman@telenet.be)

**WANDELVAKANTIES**  
**SLOWAKIJE**  
**2015**

## Eindklassement 26e Bibbertocht

Organisator : vzw Rustige Bosstappers Jabbeke (178)

Datum : 28/02/2015

totaal aantal deelnemers	1219
aantal niet-aangesloten wandelaars	148
aantal andere/buitenlandse clubs	9



plaats	clubnaam	clubnr	aantal
1	vzw Rustige Bosstappers Jabbeke	178	108
2	Wandelclub Beernem vzw	9	63
3	Wandelclub 'Vier op een Rij' Groot-Zedelgem vzw	137	58
4	Godelievestappers Ruddervoorde vzw	59	53
5	Wsv De Keignaertrippers Oostende vzw	11	50
6	Wandelclub Koekelare vzw	127	45
	Brugsche Globetrotters vzw	177	45
8	Wsvj Nacht van Vlaanderen Torhout vzw	100	42
9	Kreketrekkers Kortemark	412	35
10	Wandelclub Nieuwpoort v.z.w.	303	30
11	De Motestappers Koekelare	142	29
12	Vzw Wandelclub De Duintrappers Westende	8	28
13	Gitse wandelclub 'Voetje voor Voetje' vzw	216	27
14	Brugse Metten Wandelclub	429	24
15	Wsv De Lachende Wandelaars Aalter vzw	3	23
16	De Warden Oom Stappers vzw	256	20
17	De Heuvellandstappers vzw	89	16
	vzw Wandelclub Natuurvrienden Deinze	140	16
19	Wandelclub Roal Benti vzw	278	15
20	Road Runners Torhout vzw	271	12
	De Margriete Stappers vzw	276	12
	Wsv De Colliemolen Oostnieuwkerke-Staden	328	12
	Wsv De Molenstappers Ruislede vzw	330	12
24	Levenslijn Team Damme	463	10
25	Wsk Marke vzw	12	9
	Florastappers Gent vzw	103	9
	WSV De Brigandtrotters vzw	245	9
	Wandelclub Al Kontent Groot Evergem vzw	304	9
	De Tervaete Stappers Keiem	439	9
30	WNZB Knokke-Heist vzw	72	8
	Drevetrotters Zonnebeke vzw	78	8
	Wandelclub Hoger Op Woumen	473	8
	De Buskanters Houthulst	507	8
34	Internationale Tweedaagse Blankenberge vzw	24	7



	Wandelclub Scheldestappers Zingem vzw	105	7
	De Spartastappers Ardoorie vzw	391	7
	De Puinstappers Bredene	528	7
38	WSV Buitenbeentjes Landegem vzw	120	6
	Wsv Egmont Zottegem vzw	163	6
	De Witsoone Stappers Krombeke	180	6
41	Michiel Mispelonvrienden	295	5
	De Winkelse Stappers	323	5
	Guldenbergstappers Wevelgem	499	5
44	Omloop Kluisbergen vzw	34	4
	Wandelclub Kwik Bornem	76	4
	Wsv De Sportvrienden vzw	87	4
	Padstappers Geraardsbergen vzw	135	4
	Wsv Land van Rhode vzw	196	4
	Wandelclub 'De Schooiers' Wichelen vzw	494	4
	Aktivaria Federatieleden	9999	4
	Wsv Neteland Duffel vzw	A 037	4
52	Wandelclub De Zilverdistel	200	3
	De Frisse Stappers Brugge	222	3
	Wsv De Hopbelletjes Opwijk	252	3
	De Waterhoekstappers Heestert	345	3
	De Trekvogels Boekhoute vzw	383	3
	Bavostappers Bavikhove	504	3
	't Wandel Voetje	526	3
	WSV Tervuren Bos	VB 007	3
	W.S.V. De Schoverik Diepenbeek	VL 045	3
	Burchtstappers Herzele	O 002	3
62	Wsv Wetteren	10	2
	Singelwandelaars Strombeek-Bever	33	2
	Wervikse Wandelsport Vereniging vzw	61	2
	WSV De Kadees vzw	63	2
	Postiljon Wandelclub Merelbeke vzw	91	2
	De Kwartels vzw	143	2
	Wandelclub De Smokkelaars Stekene	149	2
	Wandelclub 'Nooit Moe Boezinge' vzw	207	2
	De 12 uren van Lauwe	217	2
	Wandelclub 'De Slak' Leest	225	2
	Hanske de Krijger Oudenaarde	233	2
	Steunkring MPI Westhoek	280	2
	Everbeekse Wandeltochten vzw	282	2
	Wsv Horizon Opwijk	300	2
	De Textieltrekkers vzw Vichte	361	2
	W.V. De Ijsbrekers	398	2
	Wsv Schorrestappers	402	2

	Comité 2000	414	2
	Watewystappers Tielt	423	2
	W.V. Voor de Wind	440	2
	Aviflorastappers Ingelmunster	493	2
	Op Stap Zwalm	529	2
	Buencamino vzw Step Forward	533	2
	W.S.V. De Kampse Wandelaars Leopoldsburg	VL 019	2
	De Lustige Wandelaars Merchtem	B 061	2
	Wsv Horizon Donk vzw	L 066	2
	Trip-Trap Kuntich vzw	B 021	2
	Les Marcheurs Ransartois	HT 010	2
	D'aorta	VWO 014	2
91	WSV Olympic Deurne vzw	20	1
	Wandelclub Reigerstappers Vinderhoute vzw	84	1
	Wandelclub Cracks Wolvertem	130	1
	Reynaertstappers vzw	150	1
	Wsv Zelden Rust	261	1
	vzw De Nacht	311	1
	Velodroomvrienden Moorsele	347	1
	De Heidetochten Kester-Gooik vzw	358	1
	Spoetnikstappers vzw	363	1
	De 7mijl-stappers Moorsele	411	1
	De Staense Stappers	421	1
	Ons Erf Stappers	514	1
	De Witloofstappers en -trappers vzw	518	1
	W.S.V. Winterslag	VL 081	1
	Ijsetrappers vzw	B 025	1
	WSV De Kadodders SKW vzw	A 063	1
	Marching Team 15 Wing	B 045	1
	Wandelend Paal vzw	L 023	1
	Amicale Marcheurs Indépendants	BBW 017	1

federatie	aantal
Aktivia	1031
VVRS	9
VWF	17
FFBMP	3
VWO	2

De uitslag van deze wandeling is ook terug te vinden op <http://www.marching.be>

### **Rustig mooie landschap rond Snellegem**



Het was een beetje fris in de vroege morgen, om en bij de 3°, maar later op de dag zou het kwik klimmen tot 7°. Een aangenaam wandelweertje, goed ingeduffeld konden we de weg op, en kozen voor het 8 km parkoers. Ja, met het nijdig briesje pal op het gezicht verkleurden ons wangetjes roze maar we waren al rap opgewarmd;

Pas het parkoers op of wij kregen een bruikbare tip betreffende oude gereedschappen, maak er een kunstwerk mee, zie maar eens welke mooie hond in het voortuintje, machtig mooi hé

Wat verder een mooi bouwwerkje, een klein kapelletje, en dan even links de woudweg naar Zedelgem op te stappen, en zo zijn we het landschap in.

De woudweg naar Zedelgem kan je beschouwen als een soort streekmuseum want je vindt er bij nader inzicht heel wat prachtige dingen, zie maar dat gebouwtje in vakwerk. We krijgen open ruimtes met de horizon van Snellegem. Hier gaan wij ook merkwaardige hoeves ontdekken. Een wit gekalkte hoeve, met een klokkentoren op het dak, een status synoniem, van macht en rijkdom. Want een klokkentorentje mocht je niet zomaar op je dak plaatsen, een speciale toelating was daarvoor nodig. Hetzelfde gold voor herenhuizen, een trap aan de voordeur om het huis te betreden diende te worden aangevraagd, het aantal treden voor de deurverklaarde de rijkdom van de bewoner. Goed we genieten verder van het bonkig kassetje, een stoere bomenrij, met een pretpark, och pardon een preiveld. En we komen dicht bij het Vloethemveld toe.

Oorspronkelijk een groot heidegebied door Graaf Gweide van Dampierre aan de broeders van het St. Janshospitaal ( huidig ( Huidig OCMW Brugge ) gedschonken. In de 18<sup>de</sup> eeuw legde men alle vijvers droog. De vlakte werd aangeplant met dennenbomen uit de Balkan en zo ontstond een naaldbos. De huidige vijvers werden aangelegd bij het verwezenlijken van een munitiedepot. Thans worden inspanningen gedaan om terug te keren naar deels heidegebied deels loofbos, en sinds 9-06-1995 werd deze omgeving als beschermd landschap uitgeroepen. De Vossenbarm aangelegd door de broeders van het St. Janshospitaal in de 15<sup>de</sup> eeuw. Dit gebeurde bij de vroegste ontginning van het Vloethemveld en deed dienst als waterkeringgebied. De honderden meters die nu nog resten bleven tot de 20<sup>st</sup> eeuw een plaats van vossenburchten.

Eens het bosrijke gebied ingestapt vinden we enkele genietbare kleurenplaatjes van de natuur.

Neem nu eens dat mos op het eerste gezicht allemaal groen, en toch zijn er veel verschillende kleurentinten van groen te vinden. Ook zeldzame natuurkunst, zoals die verdorde tak die we vinden, met een beetje verbeelding lijkt hij wonderwel op een slang.

Volgend kenmerk de 4 eiken. De 18<sup>de</sup> eeuwse wijk De Vier Eiken, met de gelijknamige hoeve en stond op een kruispunt met 4 eiken op iedere hoek ene. De grens tussen de gemeenten Zedelgem en Snellegem die loopt letterlijk door de keuken van deze voormalige boswachterwoning. De woning werd in 1776 gebouwd door de Burgerlijke Godshuizen (Huidig OCMW ). De Noordelijke monumentale schuur werd gebouwd in het derde kwartier van de 19<sup>de</sup> eeuw

Wij komen aan de Luillepuype, de naamgeving komt al voor in de 16<sup>de</sup> eeuw, dat was eigenlijk de naam van een stuk grond. De grond kreeg echter zeer snel een bestemming meestal als kleine hoeve, tussen de twee wereldoorlogen door zelfs even als herberg. Vandaag is het een gerestaureerde woning.

Een fraaie hulstboom met groen gelakte bladeren en vuurrode bolleken laat ons weten dat wij naar de winter toëgaan. Ook het grote aantal, dat men aan het knotten is geeft dat aan.

Nog een paar oudheden is te passeren, namelijk de school. Deze huidige kleuter- en basisschool " Dee Loopbrug " ontstond door de schoolstrijd op het einde van de 19<sup>de</sup> eeuw. Een drietal huisjes werd afgebroken, en het klooster van waaruit de Zusters van Heule onderwezen werd opgericht.

Aan de andere kant van de straat nog een oud statisch symbool nl. het Oosthof. Was de centrale hoeve van het Merovingisch kroondomein. Een schenkingsakte uit het jaar 941 getuigt dat het domein al in de 10<sup>de</sup> eeuw, en waarschijnlijk al eerder bestond. Het Oosthof woonplaats van veel vooraanstaande heren. De belangrijkste onder die heren was de protestantse Adolf van Meetkerke die het bracht tot voorzitter van de Staten Generaal tijdens de godsdienstoorlog die woedde van 1579 tot 1584. Sinds 26-09-1962 is het Oosthof uitgeroepen tot beschermd monument.

Na een passage langs de St. Elooi kerk en we stappen naar zaal De Schelpe, waar wij het eindpunt van onze zeer genietbare, en geschiedkundige landschapswandeling kunnen afsluiten.

Zij waren rap bij rustige bosstappers want daags voor de nationale stoofvleesdag met frieten konden we er al van genieten, en ze waren lekker ook, de koks mogen blijven.

Een algemene indruk was dat de 1219 deelnemers van deze wandeling hadden genoten;

Langs deze weg van harte proficiat aan iedereen, en aan al die mensen die hielpen de organisatie tot een goed einde te brengen ook van harte dank voor hun gewaardeerde inzet.

Gasten hou jullie goed het allerbeste en tot een volgende wandelgelegenheid.



## Mooi weer tijdens prachtige Bibbertocht

Geschreven door op 28-02-2015

Net als vorig weekend waag ik me een beetje op onbekend terrein. Ik ben nog nooit bij de Rustige Bosstappers geweest maar een voorafgaandelijk contact met voorzitter Mevr. Marie-Paule De Visch leert me dat ik er heel welkom zal zijn. Dat doet me dan vermoeden dat er nog maar weinig verslagen zijn geweest over de evenementen van deze club. Ik rij vroeg naar Snellegem daar de weersvoorspellingen niet zo bijster schitterend zijn voor de namiddag. De startplaats bevindt zich in Zaal De Schelpe een mooie klare zaal met alle mogelijkheden om het wandelpubliek te ontvangen.

Het parcoursaanbod is juist uitgebalanceerd om iedere wandelaar zijn goesting te geven. Ik verwacht heel wat natuur en groen en gok dan maar op de 26,6 km. Voor de eerste keer weer meer dan 20 km onder de voeten, voor mij is het weer opbouwen. Praktisch onmiddellijk na de eerste splitsing en enkele honderden meter ver, lopen we dwars over een akker die er niet tegenstaande de regen van de laatste dagen behoorlijk bij ligt. Een beetje modder, moet kunnen. Op het einde van de akker en aan de overkant van de visvijver zien we de Boerenmolen. Deze molen werd gebouwd op de Waalbeek en bedoeld als watermolen maar door het ophouden van het water bij slecht weer kwamen overstromingen voor, wat voor heel wat klachten zorgde van de boeren in de omstreken van de Eernegemweg. Uiteindelijk werd hij omgebouwd tot een windmolen. In 1960 vielen de wieken definitief stil en werd de molen later ontmanteld.



Wat verder lopen we door de industriezone van Jabbeke om uiteindelijk de A10 via de "kasselbrug" over te steken. We komen in de Kasteeldreef, zijn naam alle eer aandoende, daar het eerste gebouw dat we "bijna" zien een kasteel is. Het is echter door hoge hagen omrand en weinig waarneembaar. Na wat opzoeking geef ik het kind een naam: De Boeverie. Het werd gebouwd in 1875 door Gilles de Pléchy en was bedoeld als buitenverblijf. Na een leegstand als gevolg van de Tweede Oorlog werd het gekocht door Paul de Grande, een handelaar in kunst en antiek die de gebouwen regelmatig gebruikt als expositieruimte. We laveren nu een beetje door de residentiële wijken verborgen in het groen alvorens de eerste rustpost te bereiken. Weer een ruime zaal die tevens moet dienst doen als centrum voor 2 lussen.



Daar ik gekozen heb voor de 26.6 km doe ik hier echter maar één lus. Deze lus leidt ons door domein Beisbroeck en domein Tudor. Onder een stralend zonnetje maar met een fris briesje in de rug lopen we richting Kasteel Tudor. Het kasteel Tudor is een beschermd monument dat dateert uit het begin van de 20<sup>e</sup> eeuw en ligt midden een domein van 40 ha. Het kasteel was een huwelijkscadeau aan de familie Van Outryve d'Ydewalle en omdat man en vrouw een klein meningsverschil hadden aangaande de stijl werd zaal Trianon opgetrokken in Franse stijl en de rest van het kasteel in Engelse stijl. Ruim dertig jaar wordt het kasteel, mits behoud van de originele staat, gebruikt voor feesten zoals huwelijken, jubilea, familiefeesten en dergelijke. We volgen nu verder het Drie Kastelenpad dat ons leidt naar het Planetarium in het Natuurcentrum. Het bezoekerscentrum van de Volkssterrenwacht Beisbroeck kreeg de naam Cosmix. Als bezoeker kun je hier een betere kijk krijgen op het immense van ons heelal onder andere onder de fulldome, een koepelvormig scherm van 84 m<sup>2</sup>. We volgen het Planetenpad waar je langs alle planeten (ook de planetoïdengordel en de IJsdwergen) wandelt in sculpturen verwerkt door Jef Claerhout. De planeten worden hier voorgesteld door hun respectievelijke mythologische figuren.



Ik ben ondertussen ook eens goed op mijn bek gegaan en met bemoderde broek en pijnlijke kniën en heup bereik ik het Anker terug. Na deze deugdlopende stop lopen we het domein uit via de restanten van het Planetenpad en duiken we wat verder letterlijk en figuurlijk de E40 onderdoor. Voor het stuk terug naar de start wandelen aan de rand van Rode dopheidereservaat en dwars door het voormalige Sint Andriesveld. In het groen maar aan het oog onttrokken moet hier ook ergens de Abdij van Zevekerken liggen waar op vandaag nog altijd een 25-tal monniken leven volgens de Regel van Benedictus, in dienst van God en Kerk. En zo wandelen we meestal in het groen over harde en onverharde wegen terug naar Snellegem. Bij het binnenkomen van de dorpskern valt het Oosthof op, gelegen naast de sint Eligius Dit is één van de best bewaarde oude hoeves in de streek alhoewel zij een horeca-bestemming heeft gekregen. Zijn statige ingangspoort en de omwalling(gedeeltelijk bewaard)wijzen erop dat deze hoeve zeker een belangrijke rol zal hebben gespeeld in de ontstaansgeschiedenis van het dorp. Het wordt ook wel eens het Ridderhof of de Zeventorre genoemd. In de Schelpe ruikt het ondertussen naar versgebakken pannenkoeken en frietjes. De zaal is goed gevuld en ik zie blijde gezichten. 1219 wandelaars zakten af naar Snellegem en konden genieten van een prachtige wandeling bij mooi weer. Ik geef er de brui aan voor vandaag en maak de laatste lus niet rond. Met 20 km achter de rug en nog steeds pijnlijke gewrichten spaar ik me tot morgen want dan wacht weer een nieuwe opdracht. En wat de Rustige Bosstappers betreft, die nodigen ons alvast uit voor de Parel van Groot Jabbeke op 26 april.

Tekst Luc Bossuyt

Geniet mee van enkele sfeerbeelden :

- [fotoreportage](#) ( Luc Bossuyt )



**ZATERDAG 9 MEI 2015**

## **M E T E R E N – C A T S B E R G**

Voor onze **18<sup>e</sup> wandeltocht in Frankrijk** wandelen wij nu juist over de “Schreve”, aan de zuidkant van de Westvlaamse heuvelkam.

Daar volgen we grotendeels het “Sentier des Quatre Fils Aymon”

We starten in **Meteren**, een typisch Fransvlaams dorpje, maar waarvan het traditioneel uitzicht grotendeels verloren is gegaan tijdens de “Grote Oorlog”, toen de dorpskern zwaar toegetakeld werd in 1914 en tijdens het Duitse offensief van de lente 1918. Een groot Brits militair kerkhof (kort bezoek) getuigt nog van deze gruwelen.

Van daaruit zullen we eerst de Etang des Quatre Fils Aymon (“De 4 Heemskinderen”), gevoed door de “Becque de Méteren”, rondgaan om daarna de zuidelijke helling van de Catsberg (164 m) te beklimmen langs rustige landelijke weggetjes en paden. De plaats- en hoevennamen klinken hier vertrouwd “Vlaemsch”, maar het gebruik van de taal is praktisch verdwenen, tenzij bij de oudere inwoners.

De “pique-nique” met de welverdiende Picon gebeurt boven op de berg in de “Auberge du Mont des Cats”, rechtover de Trappistenabdij N.D. du Mont (1826 – herbouwd na 1918 ; ook daar staat een oorlogsgedenktekens aan 7000 Canadese militairen die in de buurt sneuvelden). Wie geen eigen eten meeheeft, kan hier genieten van regionale gerechten en dranken aan schappelijke prijs ; wij blijven daar een vol uur om te bekomen van de klim...

De afdaling gebeurt langs een andere route, maar een wandelstok kan nuttig zijn, zeker na regenweer !

**Afspraak vóór vertrek** : om **8.30 uur** op de **parking van de oude Sporthal**, Kapellestraat te Jabbeke.

**Aanbevolen reisroute (ca. 60 min. rijden) tot de start (ca. 90 km)** : autoweg A16/E40 richt. Calais – aan verkeerswisselaar 57a richting Lille nemen en afrijden aan afrit 12 Meteren. Het kan ook over Ieper en Poperinge (korter in km maar langer in tijd).

**Rendez-vous ter plaatste** in “L’Estaminet des Monts” op de Markt (“Contour de l’Eglise”) voor een laatste plasje en een koffie. We starten er om 10 uur.

**Het parcours bedraagt ca. 13 km** (met grote hoogteverschillen) en telt mee voor onze wandelboekjes en voor de groene R.B.S.-wandelkaart 2015 (dus meebrengen voor de stempel !).

Bijdrage in de onkosten : 0,50 € per persoon.

**OPGELET** : Aangepaste kledij en schoeisel voor alle weertypes, wandelstok, verrekijker, tevens toiletpapier, paraplu en al wat onderweg nuttig kan zijn (dus *pique-nique* meebrengen, maar er kan ook ter plaatse gegeten worden).

Deelnemers die niet zelf kunnen / willen rijden en deelnemers die plaatsen vrij hebben in de wagen kunnen best contact opnemen met elkaar om samen te rijden en de transportkosten te delen, of ons telefonisch hun desiderata berichten.

Voor alle inlichtingen / inschrijvingen : **(graag een belletje of mailtje vooraf om uw naam en aantal deelnemers op te geven) :**

Jean CALONNE, Zerkegemstraat 22, 8490 Jabbeke 0495/77 44 79 of [jean.calonne@pandora.be](mailto:jean.calonne@pandora.be)

Onder de auspiciën van Wandelclub “De Rustige Bos-Stappers” Jabbeke (Aktivia 178)